



Expediente de evaluación: 043-2023-DEAM-EAF

Código de acción: 0001-8-2023-416

Distrito	Chancay	Provincia	Huaral	Departamento	Lima
Fotografía 1 CAS-SD-10					
Fecha: 04/08/2023					
Hora: 11:50					
Coordenadas UTM WGS 84 – Zona 18L					
Este (m): 252721					
Norte (m): 8716796					
Altitud (m s. n. m.): 0					
Precisión: ± 3 m					
Descripción:		Punto de muestreo de sedimento en la zona intermareal de la playa Cascajo, ubicado aproximadamente a 300 m al sur del punto CAS-AS-4			
Distrito	Chancay	Provincia	Huaral	Departamento	Lima
Fotografía 2 CAS-SD-10					
Fecha: 04/08/2023					
Hora: 11:50					
Coordenadas UTM WGS 84 – Zona 18L					
Este (m): 252721					
Norte (m): 8716796					
Altitud (m s. n. m.): 0					
Precisión: ± 3 m					
Descripción:		Toma de muestra de sedimento en el punto CAS-SD-10, ubicado en la playa Cascajo			



Expediente de evaluación: 043-2023-DEAM-EAF

Código de acción: 0001-8-2023-416

Distrito	Chancay	Provincia	Hualar	Departamento	Lima
<div style="display: flex; justify-content: space-between;"> <div style="width: 30%;"> <p>Fotografía 3 CAS-SD-14</p> <p>Fecha: 04/08/2023</p> <p>Hora: 11:20</p> <p>Coordenadas UTM WGS 84 – Zona 18L</p> <p>Este (m): 252520</p> <p>Norte (m): 8716969</p> <p>Altitud (m s. n. m.): 0</p> <p>Precisión: ± 3 m</p> </div> <div style="width: 65%;">  </div> </div>					
<p>Descripción: Punto de muestreo de sedimento en la zona intermareal de la playa Cascajo, ubicado aproximadamente a 2,8 km al noroeste de la desembocadura del Rio Chancay</p>					
Distrito	Chancay	Provincia	Hualar	Departamento	Lima
<div style="display: flex; justify-content: space-between;"> <div style="width: 30%;"> <p>Fotografía 4 CAS-SD-14</p> <p>Fecha: 04/08/2023</p> <p>Hora: 11:20</p> <p>Coordenadas UTM WGS 84 – Zona 18L</p> <p>Este (m): 252520</p> <p>Norte (m): 8716969</p> <p>Altitud (m s. n. m.): 0</p> <p>Precisión: ± 3 m</p> </div> <div style="width: 65%;">  </div> </div>					
<p>Descripción: Toma de muestra de sedimento en el punto CAS-SD-14, ubicado en la playa Cascajo</p>					

Expediente de evaluación: 043-2023-DEAM-EAF

Código de acción: 0001-8-2023-416

Distrito	Chancay	Provincia	Huaral	Departamento	Lima
Fotografía 5 CAS-SD-24					
Fecha: 04/08/2023					
Hora: 10:40					
Coordenadas UTM WGS 84 – Zona 18L					
Este (m): 252146					
Norte (m): 8717212					
Altitud (m s. n. m.): 0					
Precisión: ± 3 m					
Descripción:		Punto de muestreo de sedimento en la zona intermareal de la playa Cascajo, ubicado aproximadamente a 390 m al norte del punto CAS-AS-4			
Distrito	Chancay	Provincia	Huaral	Departamento	Lima
Fotografía 6 CAS-SD-24					
Fecha: 04/08/2023					
Hora: 10:40					
Coordenadas UTM WGS 84 – Zona 18L					
Este (m): 252146					
Norte (m): 8717212					
Altitud (m s. n. m.): 0					
Precisión: ± 3 m					
Descripción:		Toma de muestra de sedimento en el punto CAS-SD-24, ubicado en la playa Cascajo			